


Detaljreguleringsplan for Ivarshaug

Nord-Aurdal kommune



Tegnforklaring Plan-id **2023012**

- Bebyggelse og anlegg (PBL2008 §12-5 NR.1)
- BF** Boligbebyggelse - fritliggende
 - BK** Boligbebyggelse - konsentrert småhusbebyggelse

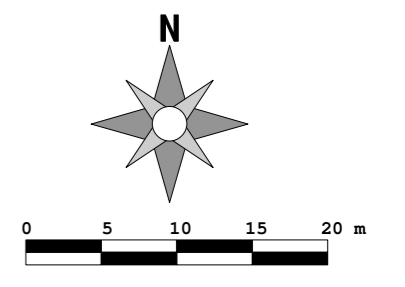
- Samferdselsanlegg og teknisk infrastruktur (PBL2008 §12-5 NR.2)
- KV** Kjørøveg
 - GS** Gang/sykelveg
 - Annens veggrunn - grøntareal

- Hensynsoner (PBL2008 §12-6)
- H310** Faresone - ras- og skredfare
 - H140** Sikringsone - frisikt
 - H210** Støysone - rød sone iht. T-1442
 - H220** Støysone - gul sone iht. T-1442

- Bestemmelsesområder (PBL2008 §12-7)
- #1** Bestemmelsesområde

- Juridiske linjer og punkt PBL2008
- Støysonegrense
 - Bestemmelsegrense


- Felles for PBL 1985 og 2008
- Planens begrensning
 - Formålsgrense
 - Byggegrense
 - Regulert senterlinje
 - Frisiktslinje
 - Målelinje/Avstandslinje



Utskriftsdato 25.03.2024

Kartopplysninger
 Koordinatsystem EUREF89 UTM sone 32
 Høydegrunnlag NN2000
 Kartgrunnlag FKB
 Ekvidistanse 1 m
 Målestokk (A2-format) 1:500
 Dato for kartgrunnlag 26.10.22

Saksbehandling etter plan- og bygningsloven	komm. saksnr.	dato	komm. saksbeh.
Kunngjøring av oppstart av planarbeid		16.3.23	
1. gangs behandling i det faste utvalget for plansaker			
Offentlig ettersyn fra xxxxxxxx til xxxxxxxx			
2. gangs behandling i det faste utvalget for plansaker			
Vedtak i kommunestyret			
Endringer			
Vedtak om endring			

	Areal+ AS Storgata 64A, 2609 Lillehammer post@arealpluss.no 61 24 57 70 www.arealpluss.no	Forslagsstiller Prosjektnr. 12729 Prosjektleder EB Plankart EB	Valdres Boligbygg AS
---	--	--	-----------------------------